



МИРУН ВЛАДИСЛАВ ВІТАЛІЙОВИЧ

**Портфоліо викладача циклової
комісії правових та соціально-
гуманітарних дисциплін**

КРЕДО

Життєве кредо

«Вік живи, вік учись»

Професійне кредо

«Історія вчителька життя»

Педагогічне кредо

«Гарний лише той учитель, у якому ще не вмер учень»

Загальні відомості



Мирун Владислав Віталійович

Дата народження: 21 жовтня 1995 року

Освіта: вища, Миколаївський національний університет імені В.О. Сухомлинського, 2018 р.

Спеціальність за дипломом: «Середня освіта (Історія)»

Кваліфікація «Магістр освіти, викладач історії»

Кваліфікаційна категорія: спеціаліст II категорії

Стаж роботи: 5 років 7 місяців

Дисципліни:

- Історія України
- Всесвітня історія
- Географія
- Основи філософських знань
- Культурологія

Документи про освіту (Історія)

 УКРАЇНА	 UKRAINE
ДИПЛОМ МАГІСТРА з відзнакою	MASTER'S DIPLOMA with honours
M18 № 144444	M18 № 144444
Мирун Владислав Віталійович	Myrun Vladyslav
закінчив у 2018 році Миколаївський національний університет імені В.О. Сухомлинського здобув кваліфікацію: ступінь вищої освіти магістр спеціальність Середня освіта спеціалізація Історія освітня програма Історія професійна кваліфікація магістр освіти, викладач історії	in 2018 completed the full course of <i>V.O. Sukhomlynskyi Mykolaiv National University</i> obtained qualification: Master Degree Program Subject Area Secondary education Study Program History Educational program History Professional qualification Master of Education, Teacher of History
Ректор  В. Д. Будак	Ректор  Váferii Budak
Дата видачі 30 червня 2018	Date 30 June 2018
<small>У разі наявності в дипломі будь-яких розбіжностей між українською та англійською мовою українська мова має перевагу.</small>	<small>In case of any differences in interpretation of the information in the diploma, the Ukrainian text shall prevail.</small>

 UKRAINE	 UKRAINE
ДИПЛОМ БАКАЛАВРА	BACHELOR'S DIPLOMA
B17 № 128433	B17 № 128433
Мирун Владислав Віталійович	Myrun Vladyslav Vitaliiovych
закінчив у 2017 році Миколаївський національний університет імені В.О. Сухомлинського, здобув кваліфікацію: ступінь вищої освіти бакалавр , спеціальність « Історія », професійна кваліфікація « вчитель історії ».	in 2017 completed the full course of <i>V.O. Sukhomlynskyi Mykolaiv National University</i> , obtained qualification: Bachelor Degree , Program Subject Area « History », Professional qualification « Teacher of History ».
Ректор  В. Д. Будак	Ректор  Váferii Budak
Дата видачі 30 червня 2017	Date 30 June 2017
<small>У разі наявності в дипломі будь-яких розбіжностей між українською та англійською мовою українська мова має перевагу.</small>	<small>In case of any differences in interpretation of the information in the diploma, the Ukrainian text shall prevail.</small>

- Бакалавр, 2017 р., спеціальність «Історія», кваліфікація «Вчитель історії»
- Магістр, 2018 р., спеціальність «Середня освіта», кваліфікація «Магістр освіти, викладач історії»
- Магістр, 2018 р., спеціальність «Історія та археологія», кваліфікація «Магістр історії та археології, археолог»

 UKRAINE	 UKRAINE
ДИПЛОМ МАГІСТРА з відзнакою	MASTER'S DIPLOMA with honours
M18 № 144472	M18 № 144472
Мирун Владислав Віталійович	Myrun Vladyslav
закінчив у 2018 році Миколаївський національний університет імені В.О. Сухомлинського здобув кваліфікацію: ступінь вищої освіти магістр спеціальність Історія та археологія освітня програма Археологія професійна кваліфікація магістр історії та археології, археолог	in 2018 completed the full course of <i>V.O. Sukhomlynskyi Mykolaiv National University</i> obtained qualification: Master Degree Program Subject Area History and archeology Educational program Archeology Professional qualification Master of History and Archeology, Archeologist
Ректор  В. Д. Будак	Ректор  Váferii Budak
Дата видачі 31 грудня 2018	Date 31 December 2018
<small>У разі наявності в дипломі будь-яких розбіжностей між українською та англійською мовою українська мова має перевагу.</small>	<small>In case of any differences in interpretation of the information in the diploma, the Ukrainian text shall prevail.</small>

Диплом магістра за освітньою програмою «Географія» (2022 р.)

 <p>ДИПЛОМ МАГІСТРА</p> <p>M22 № 108960</p>	<p>УКРАЇНА</p> 	<p>UKRAINE</p>  <p>MASTER'S DIPLOMA</p> <p>M22 № 108960</p>
<p>Владислав Мирун закінчив у 2022 році Криворізький державний педагогічний університет</p>		<p>Vladyslav Myrun in 2022 completed the course of Kryvyi Rih State Pedagogical University</p>
<p>Освітня програма <i>Географія</i> Спеціальність акредитована <i>Міністерством освіти і науки України</i> здобув кваліфікацію: ступінь вищої освіти <i>Магістр</i> галузь знань <i>01 Освіта / Педагогіка</i> спеціальність <i>014 Середня освіта</i> спеціалізація <i>014.07 Географія</i> професійна кваліфікація <i>Магістр середньої освіти (географія), вчитель географії</i></p>	<p>Educational Programme <i>Geography</i> Programme Subject Area accredited by <i>Ministry of Education and Science of Ukraine</i> obtained qualification: Master's Degree Field of Study <i>01 Education / Pedagogy</i> Programme Subject Area <i>014 Secondary Education</i> Specialization <i>014.07 Geography</i> Professional Qualification <i>Master of Secondary Education (Geography), Teacher of Geography</i></p>	
<p>Ректор / Rector</p>  	<p>Підпис / Signature</p>	<p>Ярослав Шрамко / Yaroslav Shramko 31 грудня / December 2022 р. (дата видачі / Date of Issue)</p>
<p><small>У разі наявності в дипломі будь-яких розбіжностей перевагу має текст українською мовою / In case of any differences in interpretation of the information in the diploma or supplement, the Ukrainian text shall prevail</small></p>		
<p>M № 001078</p>		

Підвищення професійної кваліфікації

- Семінар методичного об'єднання викладачів соціально-економічних дисциплін закладів фахової передвищої освіти Миколаївської, ВСП "ВОЗНЕСЕНСЬКИЙ ФАХОВИЙ КОЛЕДЖ МИКОЛАЇВСЬКОГО НАУ", №117/22 від 18.05.2023, 0,2 кредиту / 6 годин.
- «Цифрова історія: використання Google Earth та онлайн-ресурсів для вивчення простору історичних подій». ГО «ІППО», №59120922638621050 від 08.12.2024, 1 кредит / 30 годин.
- «Культурно-географічний підхід у навчанні географії: національний контекст у навчальному процесі». ГО «ІППО», №4192192773464524920 від 12.06.2025, 1 кредит / 30 годин.
- «Формування та розвиток міжкультурних компетенцій у здобувачів і здобувачок освіти». ТОВ «Всеосвіта», №641963 від 24.06.2025, 1 кредит / 30 годин.
- «Теорія і практика STEM-освіти». Миколаївський обласний інститут післядипломної педагогічної освіти, ПК № 31193118/Т204-2026 від 06.20.2026, 1,5 кредити / 30 годин.
- «Реалізація формувального оцінювання через онлайн-інструменти. Географія». Освітня платформа AtomsHub, № 8538351216875729355 від 20.03.2026, 1 кредит / 30 годин.

Загальна кількість годин: 156 годин

Суб'єкт підвищення кваліфікації
ГО «ІППО» - ЄДРПОУ 43771659, КВЕД 85.39

ІППО

Сертифікат
№4192192773464524920

засвідчує що
Мирун Владислав Віталійович
підвищував(ла) кваліфікацію

за темою:
**“Культурно-географічний підхід у навчанні
географії: національний контекст у навчальному
процесі.”**

та отримав(ла) практичні та теоретичні знання відповідно до програми
підвищення кваліфікації вказаної теми.

Тривалість: 30 (тридцять) годин/1 кредит (ЕКТС)

Автор тренінгу: Мозіль О.В.

Затвердив: в.о. директора ГО «ІППО»
Новіков О. Ф.

Дата видачі: 12.06.2025

Сертифікат розроблено відповідно до п.13 постанови КМУ від 21 серпня 2019 року №800 (зі змінами та доповненнями)
внесеними постановою КМУ від 27 грудня 2019 року №1133.

ВСП "ВОЗНЕСЕНСЬКИЙ ФАХОВИЙ
КОЛЕДЖ МИКОЛАЇВСЬКОГО НАУ"

ВФК

СЕРТИФІКАТ
№0117/22
ПІДТВЕРДЖУЄ ТЕ, ЩО
Владислав Мирун

брав(ла) участь у семінарі методичного об'єднання викладачів соціально-
економічних дисциплін закладів фахової передвищої освіти Миколаївської
області на тему " **Папірничне виховання здобувачів освіти в сучасних
умовах: актуальні саїтговідні проблеми та шляхи їх вирішення**"

Тривалість 6 годин (0,2 кредитів)

18 травня 2023 р.
ДАТА

Лисенко ЦИМБАЛУК

Сертифікат розроблено відповідно до п.13 постанови КМУ від 21 серпня 2019 року №800 (зі змінами та доповненнями)
внесеними постановою КМУ від 27 грудня 2019 року №1133.

Суб'єкт підвищення кваліфікації ГО «ІППО» ЄДРПОУ 43771659

ІППО

Сертифікат № 59120922638621050

Всукраїнська онлайн конференція з підвищенням кваліфікації
Компетентності педагогічних працівників для організації ефективного навчання.

Мирун Владислав Віталійович
Підтверджує, що він(она) з "07" грудня по "08" грудня 2024 року
підвищував(ла) кваліфікацію та досконалу(ла) навчачи відповідно до програми курсу.

Тема: **Цифрова історія: використання Google Earth та онлайн-
ресурсів для вивчення простору історичних позій**

Обсяг часу: 30 годин / 1 кредит ЕКТС
КВЕД 85.59

в.о. директора ГО «ІППО»
Новіков О. Ф.

08.12.2024

ІППО.com.ua

Сертифікат розроблено відповідно до п.13 постанови КМУ від 21 серпня 2019 року №800 (зі змінами та доповненнями)
внесеними постановою КМУ від 27 грудня 2019 року №1133.

ГО «ІППО»

СЕРТИФІКАТ
ПК № 31193118/T204-2026

засвідчує, що
Мирун Владислав Віталійович
пройшов (ла) курс підвищення кваліфікації
керівних і педагогічних кадрів, навчально-допоміжного персоналію в галузі освіти

Теорія і практика STEM-освіти

Категорія педагогічних працівників: педагогічні працівники закладів освіти.
Форма підвищення кваліфікації: дистанційна
Обсяг: 30 академічних годин (1,5 кредит ЕКТС із урахуванням самостійної роботи)
Компетенції: поглиблені знання (5 год), інтегровані (5 год), фахові (20 год)

Опис досягнутих результатів: розвинути професійні компетентності, упровадити вказані STEM-підходи до професійної сфери освітнього процесу в умовах онлайн, дистанційного формату навчання, розробити та реалізувати програмно-методичні STEM-проекти, застосувати аналітичні розробки та інструменти для застосування інтегрованих компетенцій керівників закладів освіти, розвинути їхні навички та навчальні результати вказаного рівня під час STEM-навчання.

Термін навчання: 19 січня – 22 січня 2026 року
Дата видачі: 06 лютого 2026 року

В.о. директора
Олга ЗАХАР

Сертифікат розроблено відповідно до п.13 постанови КМУ від 21 серпня 2019 року №800 (зі змінами та доповненнями)
внесеними постановою КМУ від 27 грудня 2019 року №1133.

Суб'єкт підвищення кваліфікації ТОВ «Всеукраїнська» (ЄДРПОУ 41526907)

СЕРТИФІКАТ
CERTIFICATE
№E641963

про підвищення кваліфікації засвідчує, що / certifies that
Мирун Владислав Віталійович

Myrun Vladyslav Vitaliyovich

пройшов(ла) та успішно завершив(ла)
30 годинний курс/1 кредит ЕКТС
**«Формування та розвиток міжкультурних
компетенцій у здобувачів і здобувачок освіти»**
й отримав(ла) практичні і теоретичні знання
та навички згідно з програмою курсу

Formed and successfully completed 30-hour credit course
"Formation and development of intercultural competencies in applicants for education"
and received practical and theoretical knowledge and skills according to the course program

Директор ТОВ «Всеукраїнська»
Іван ЛИТВИНЕНКО
Ivan LITYVYENKO

Дата / Date:
24.06.2025

Сертифікат розроблено відповідно до п.13 постанови КМУ від 21 серпня 2019 року № 800
(зі змінами і доповненнями, внесеними постановою КМУ від 27 грудня 2019 року №1133)

Суб'єкт підвищення кваліфікації
ГО «Фонд підтримки інформаційного забезпечення студентів» - ЄДРПОУ 40911391, КВЕД 85.59

ATOMS HUB

Сертифікат
№853835121687529353

засвідчує що
Мирун Владислав Віталійович
підвищував(ла) кваліфікацію

за темою:
**“Реалізація формульованого оцінювання через
онлайн-інструменти. Географія”**

та отримав(ла) практичні та теоретичні знання відповідно до програми
підвищення кваліфікації вказаної теми.

Тривалість: 30 (тридцять) годин/1 кредит (ЕКТС)

Затвердив: директор ГО «Фонд підтримки
інформаційного забезпечення студентів»
Дворецький В.О.

Дата видачі: 20.03.2026

ІППО.com.ua

Сертифікат розроблено відповідно до п.13 постанови КМУ від 21 серпня 2019 року №800 (зі змінами та доповненнями)
внесеними постановою КМУ від 27 грудня 2019 року №1133.

Методична тема:

Формування просторової компетенції студентів на заняттях історії

- ❖ Пошук сучасних активних та інтерактивних форм для пояснення історичного процесу.
- ❖ Розкриття значення картознавчої компетенції в шкільних курсах історії та географії.
- ❖ Визначення ефективних шляхів організації розвитку просторових компетентностей.

Результатом навчальної діяльності учнів з історії, на думку О. Пометун та Г. Фреймана, повинні стати такі компетенції:



хронологічна – передбачає вміння учнів орієнтуватися в історичному часі;



просторова – орієнтування учнів в історичному просторі;



інформаційна – вміння учнів працювати з джерелами історичної інформації;



мовленнєва – будувати усні та письмові висловлювання щодо історичних подій і явищ;



логічна – аналізувати, пояснювати історичні факти, формулювати теоретичні поняття, положення, концепції;



аксіологічна – формулювати версії й оцінки історичного руху та розвитку.



Просторова компетентність – знання , що на науковому рівні забезпечують розуміння простору як необмеженої протяжності, формують картографічні вміння та навички учнів і забезпечують психологічну готовність творчо і відповідально застосовувати здобуті знання та досвід у реальних ситуаціях.

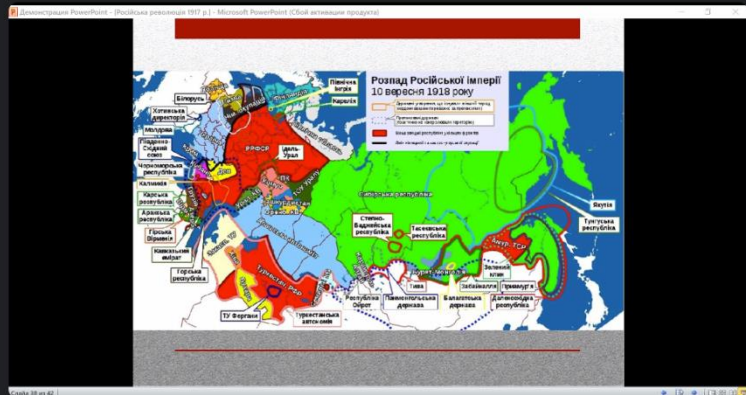
Просторова компетентність формується на базі знань учнів історичного простору, географічного середовища, історичної карти, історичної топоніміки та ін. Зазначена компетентність передбачає такі вміння та навички:

- картоописові
- картометричні
- картоаналітичні.

«Знати карту - це означає знати не тільки її умовну пунктуацію, її символіку, міста, кордони, ріки та ін., а й бачити за цими умовними знаками живу історичну діяльність, складність політичних, соціально-економічних і культурних взаємовідносин», - наголошував відомий радянський дидакт А.І.Стражев.

Задача вчителя – переконати учнів , що карта – це засіб для більш свідомого сприйняття ними подій та явищ в історії.

Принцип «жодного уроку без карти» для вчителя є визначальним. Карта на уроці не повинна бути декорацією. Вона є джерелом інформації та засобом пізнавальної й творчої діяльності учнів.



Д

Нові вогнища війни. Світ напередодні Другої світової війни

Цифри на карті позначені:

у Європі	в Азії	в Африці	в Америці
1 Італія	18 Сирія (мандат Фр.)	33 Іспанське Марокко	44 Рунд-Урунді (мандат Бельг.)
2 Данія	19 Ліван (мандат Фр.)	34 Сирія-Левант (Брит.)	45 Мексика (Брит.)
3 Нідерланди	20 Палестина (мандат Брит.)	35 Того (мандат Брит.)	46 Сальвадор (Брит.)
4 Бельгія	21 Трансйорданія (мандат Брит.)	36 Того (мандат Фр.)	47 Бахари (Брит.)
5 Росія	22 Іран	37 Кувейт (Брит.)	48 Гайана (Брит.)
6 Польща	23 Лівія	38 Камерун (мандат Фр.)	49 Домініканська Республіка
7 Греція	24 Кувейт (Брит.)	39 Кувейт (Брит.)	50 Бразилія (Брит.)
8 Італія	25 Арабія (Брит.)	40 Бразилія (Брит.)	51 Бразилія (Брит.)
9 Швеція	26 Арабія (Брит.)	41 Бразилія (Брит.)	52 Бразилія (Брит.)
10 Австрія	27 Іран	42 Бразилія (Брит.)	53 Бразилія (Брит.)
11 Чехословаччина	28 Танганьїк (Брит.)	43 Бразилія (Брит.)	54 Бразилія (Брит.)
12 Польща	29 Ефіопія (Брит.)	44 Бразилія (Брит.)	55 Бразилія (Брит.)
13 Югославія	30 Ефіопія (Брит.)	45 Бразилія (Брит.)	56 Бразилія (Брит.)
14 Румунія	31 Ефіопія (Брит.)	46 Бразилія (Брит.)	57 Бразилія (Брит.)
15 Болгарія	32 Ефіопія (Брит.)	47 Бразилія (Брит.)	58 Бразилія (Брит.)
16 Албанія	33 Ефіопія (Брит.)	48 Бразилія (Брит.)	59 Бразилія (Брит.)
17 Греція	34 Ефіопія (Брит.)	49 Бразилія (Брит.)	60 Бразилія (Брит.)



Д

Владислав Мирун

Мирун Владислав

Микола Овча...

Микола Овчаренко

Капустенко Діана

Артем Перево...

Артем Перевозняк

Інтерактивні засоби навчання

- Google Карти
- Google Земля
- TimeMaps
- LearningApps
- Сервіси 3d екскурсій

Відкрите заняття на тему «Цивілізаційний підхід у вивченні географії»



Відкрите заняття на тему «Цивілізаційний підхід у вивченні географії»

Демонстрація PowerPoint - Цивілізація - Microsoft PowerPoint (Свій активний продукт)

**ЦИВІЛІЗАЦІЙНИЙ ПІДХІД
У ВИВЧЕННІ ГЕОГРАФІЇ**

Учасники: 14

Звук, Видео, Чат, Отреговать, Поделиться, Дополнительно

Учасники (14)

Найти участника

- Алла Подгорна (9)
- Мирун Владислав (Организатор)
- Амітова 215
- Голубок Євгенія 215
- Дарина Махия 215
- ира густникова
- кірієнко, толя
- Кремняк Анна 215
- Лисюк Тетяна

Головні об'єкти політичної к...

learningapps.org/31564775

Головні об'єкти політичної карти

- Залежні території
- Антарктида
- Територія
- Акваторія
- це окремий простір (держави) у межах іншого, більшого.
- це нейтральна демілітаризована територія, яку не можна використовувати як військову базу або театр воєнних дій, там діє принцип свободи наукових досліджень, і кожна країна може надіслати туди свої наукові експедиції.
- Держава
- Ексклав
- Виняткова морська економічна зона
- Територіальні води
- Колонії
- несуверенні регіони, відокремлені від основної території країни й оточені іншими державами.
- Країна
- Води відкритого моря
- територія з визначеними кордонами і населенням, що може бути державою, залежною в ширшій ролі держави
- Анклав
- форма самоорганізації суспільства, що володіє механізмами управління й примусу, установлює правовий порядок на певній території та володіє суверенітетом.
- територія, де політичний апарат повністю контролювала країна – метрополія.
- ділянка водної поверхні, обмежена природними, штучними або умовними кордонами.
- це смуга морських і протокальних вод у ширині 12 миль (19,2 км) вгору від узбережжя
- це частина поверхні суходолу на Землі з природними людською діяльністю ресурсами, що має певні просторові межі та географічне положення.


Учасники: 14

Звук, Видео, Чат, Отреговать, Поделиться, Дополнительно, Вийти

Відкрите заняття на тему «Цивілізаційний підхід у вивченні географії»

Демонстрація PowerPoint - [Цивілізації] - Microsoft PowerPoint (Свої активації продукту)

Користуючись ілюстраціями назвіть стародавні цивілізації.



1 2 3 4


5 6 7 8

Слайд 4 из 33

Мирун Владислав

Демонстрація PowerPoint - [Цивілізації] - Microsoft PowerPoint (Свої активації продукту)

Православно-християнська Південна і Східна Європа



Слайд 10 из 33

Голубок Євгені...
Голубок Евгений 215
Алла Подгорна
Мирун Владислав
Раїса Петрівна Владичен...
М
Марк Бобровський
Ткачова Юля
Ткачова Юля
Кременік Анна 215

Виховний захід до Дня Державного Герба України

Демонстрація PowerPoint - [Історія герба 2 (Режим с...] Вы запустили демонстрацію екрана Остановить совместное использование

Мирун Владислав

Панчук Дар'я

Жигалко Артем

Супрун Олександра

Княжа корона — символ княжої влади в Київській Русі


Малий державний герб, геральдичний знак Володимира Великого

Золотий лев — герб Галицько-Волинського князівства

Козак з мушкетом — герої виська Запорозького (XVI—XVIII ст.)

Золота пшениця з калиною — щедрість і багатство українських земель

Щитотримачі козак і лев — об'єднання сходу і заходу України



Слайд 19 из 28

Демонстрация PowerPoint - [История герба 2 (Режим с...] Вы запустили демонстрацию экрана Остановить совместное использование

Мирун Владислав

Панчук Дар'я

Жигалко Артем

Супрун Олександра

Який проект великого герба Ви б обрали?


1

2

3

4

5



Слайд 24 из 25

Демонстрация PowerPoint - [История герба 2 (Режим с...] Вы запустили демонстрацию экрана Остановить совместное использование

Мирун Владислав

Панчук Дар'я

Жигалко Артем

Супрун Олександра

Основою герба України є тризуб — знак Княжої Держави Володимира Великого.



Знак Христового Царства

Знак Володимирова

Знак Ярослава

Слайд 2 из 28

Демонстрация PowerPoint - [История герба 2 (Режим с...] Вы запустили демонстрацию экрана Остановить совместное использование

Ева Осинська

Елизавета Корниєва

глеб мягков

глеб мягков

Р

Рустан Карнаух

29 квітня 1918 року, з приходом до влади гетьмана Павла Скоропадського, перед керівництвом новоутвореної Української Держави постало питання вироблення нової державної символіки.

Розробка великої Державної Печатки та Державного Герба Української Держави 1918 року була доручена українському художнику Георгію Нарбуту.



Слайд 14 из 25

Виховний захід до 81-ї річниці вигнання нацистів з Миколаївщини



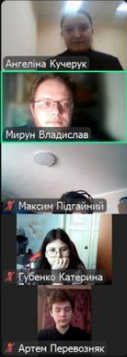

Звільнення
Миколаївщини
від німецько-
нацистських
загарбників



Школярі Нового Бузу рвуть портрет А. Гітлера



Фізика та військові
технології Другої світової
війни



Природні умови Снігурівсько-Березугуватської операції

1944

Березень

Операція відбувалась у березні 1944 року в складних умовах весняного танення снігу, що ускладнювало пересування техніки.

2



Рівні

Війська форсували Південний Буг, використовуючи мости та понтона.

3

Тягівка

Використовувалось затінення для прикриття пересування військ.



Виховний захід «Гривня: від давнини до сучасності»



Експерсія здобувачів освіти до Миколаївського обласного краєзнавчого музею



Наукова діяльність

Член організаційного комітету та учасник XIII Міжнародної наукової конференції «Аркасівські читання. Історичні та краєзнавчі дослідження: виклики та перспективи»

Додаток до статуту
МНУ імені В. О. Сухомицького
від 11.05.2023 № 120

СКЛАД

організаційного комітету з підготовки і проведення
XIII Міжнародної наукової конференції «Аркасівські читання.
Історичні та краєзнавчі дослідження: виклики та перспективи»
До 110-ї річниці Миколаївського національного університету
імені В. О. Сухомицького

Голова організаційного комітету	
Будак Валерій Дмитрович	ректор Миколаївського національного університету імені В. О. Сухомицького, академік НАНУ України, доктор технічних наук, професор
Заступник голови організаційного комітету	
Тригуб Олександр Петрович	голова Миколаївської обласної організації Національної спілки краєзнавців України, доктор історичних наук, професор
Члени організаційного комітету	
Рижва Надія Олександрівна	завідувачка кафедри історії Миколаївського національного університету імені В. О. Сухомицького, доктор історичних наук, професор
Чернявський Валерій Валерійович	заступник директора Миколаївського обласного краєзнавчого музею з наукової роботи, кандидат історичних наук
Горбенко Кирило Володимирович	завідувач сектору НДІ археології та доісторичної історії Півдня України, старший викладач кафедри історії Миколаївського національного університету імені В. О. Сухомицького
Кузовков Володимир Володимирович	старший викладач кафедри історії Миколаївського національного університету імені В. О. Сухомицького, кандидат історичних наук
Хришевська Людмила Михайлівна	доцент кафедри історії Миколаївського національного університету імені В. О. Сухомицького, кандидат історичних наук
Нефодов Дмитро Валерійович	доцент кафедри історії Миколаївського національного університету імені В. О. Сухомицького, доктор історичних наук
Маринченко Ганна Миколаївна	старший викладач кафедри історії Миколаївського національного університету імені В. О. Сухомицького, кандидат історичних наук
Смирнов Леонід Ігоревич	фахівець лабораторії археології та етнології МНУ імені В. О. Сухомицького
Мирун Владислав Віталійович	викладач відокремленого структурного підрозділу «Фаховий коледж Миколаївського національного університету імені В. О. Сухомицького»
Жирок Юрій Володимирович	вчитель історії Миколаївського ліцею № 38 імені В. Д. Чайки



Участь в XIV Миколаївській обласній краєзнавчій конференції «Історія. Етнографія. Культура. Нові дослідження»



Методична робота

- Керівництво цикловою комісією;
- Розробка та вдосконалення ОПП;
- Контроль за навчально-методичним забезпеченням освітнього процесу.



Горбенко К. В., Мирун В. В., Жирок Ю. В. Методика археологічних досліджень: Навчальний посібник для змішаного навчання. Миколаїв: МНУ імені В.О. Сухомлинського, 2023. 272 с.

МИКОЛАЇВСЬКИЙ НАЦІОНАЛЬНИЙ УНІВЕРСИТЕТ
ІМЕНІ В. О. СУХОМЛИНСЬКОГО

К.В. Горбенко, В.В. Мирун, Ю.В. Жирок

МЕТОДИКА АРХЕОЛОГІЧНИХ ДОСЛІДЖЕНЬ

НАВЧАЛЬНИЙ ПОСІБНИК ДЛЯ ЗМІШАНОГО НАВЧАННЯ



Миколаїв
2023

УДК: 902.2 (477.73) : 001.891.5 (075.8)
ББК: 63.4 (4Укр.-4Мик.) я73
Г 67

Рекомендовано до друку рішенням Вченої Ради Миколаївського національного університету імені В.О. Сухомлинського (протокол № ___ від _____.2023 р.).

Автори-упорядники:

К. В. Горбенко, старший викладач кафедри історії педагогічного факультету, завідуючий науковим сектором лабораторії археології та домодерної історії Півдня України МНУ імені В.О. Сухомлинського, керівник археологічної експедиції з дослідження городища фінальної бронзи Дикий Сад

В. В. Мирун, викладач пілгової комісії економіко-гуманітарного та загальноосвітнього напрямку підготовки Фахового коледжу Миколаївського національного університету імені В.О. Сухомлинського

Ю. В. Жирок, магістр історії та археології, заступник керівника археологічної експедиції з дослідження городища фінальної бронзи Дикий Сад

Рецензенти:

О. П. Тригуб, доктор історичних наук, професор кафедри міжнародних відносин та зовнішньої політики Чорноморського національного університету імені Петра Могили, голова Миколаївського осередку національної спілки краєзнавців України;
М. О. Федоренко, кандидат історичних наук, доцент кафедри соціально-гуманітарних дисциплін Національного університету кораблебудування імені адмірала Макарова

Горбенко К. В., Мирун В. В., Жирок Ю. В.

Г 67 Методика археологічних досліджень: Навчальний посібник для змішаного навчання. – Миколаїв: МНУ імені В.О. Сухомлинського, 2023. – 272 с.

ISBN 978-617-576-173-1

Навчальний посібник призначений для формування та набуття студентами професійних компетенцій з проведення польових та камеральних археологічних досліджень. Формування статей уявлене про основи досліджень археологічних пам'яток, їх систематики, різноманітності та специфічності джерел, логічності наукового пізнання стародавніх об'єктів та можливості історичних реконструкцій життя та побуту давніх людей.

Посібник вміщує матеріали з археологічних досліджень регіону (розвідки археологічних пам'яток, городища Дикий Сад, кургану доби бронзи), креслення, фото матеріали, завдання для самостійної роботи та теми індивідуальних творчих завдань. В додатках надаються короткі звіти та документи для здачі звітів до архіву ІА НАН України.

Рекомендується для здобувачів вищої освіти спеціальності 032 Історія та археологія, як база матеріалів для самостійної роботи, дистанційного та змішаного навчання з курсу «Методика археологічних досліджень».



Мирун В.В.

Історія української державності та культури: навчально-методичний посібник для здобувачів закладів вищої та фахової перед вищої освіти за змішаною формою навчання.
Миколаїв: МНУ імені В.О. Сухомлинського, 2023. 150 с.

МІНІСТЕРСТВО ОСВІТИ І НАУКИ УКРАЇНИ
МИКОЛАЇВСЬКИЙ НАЦІОНАЛЬНИЙ УНІВЕРСИТЕТ
Імені В. О. СУХОМЛИНСЬКОГО
Відокремлений структурний підрозділ
«Фаховий коледж Миколаївського національного університету імені
В.О. Сухомлинського»

Владислав Мирун

ІСТОРІЯ УКРАЇНСЬКОЇ
ДЕРЖАВНОСТІ ТА КУЛЬТУРИ

Навчально-методичний посібник для здобувачів
закладів вищої та фахової передвищої освіти за
змішаною формою навчання



Миколаїв
2023

УДК: 94(477):[342.1+930.85](075.8)
ББК: 63.3(4Укр)+71(4Укр)я73
М 64

Рекомендовано до друку рішенням Вченої Ради Миколаївського національного університету імені В.О. Сухомлинського (протокол № ___ від ____ 2023 р.).

Автор-укладач:

Мирун В. В. – викладач II категорії Відокремленого структурного підрозділу «Фаховий коледж Миколаївського національного університету імені В.О. Сухомлинського».

Рецензенти:

Федоренко М. О., кандидат історичних наук, доцент кафедри соціально-гуманітарних дисциплін Навчально-наукового гуманітарного інституту Національного університету кораблебудування імені адмірала Макарова.
Хрящевська Т. М., кандидат історичних наук, доцент кафедри історії Миколаївського національного університету імені В.О. Сухомлинського.

Мирун В.В.

М64 Історія української державності та культури: навчально-методичний посібник для здобувачів закладів вищої та фахової передвищої освіти за змішаною формою навчання. Миколаїв: МНУ імені В.О. Сухомлинського, 2023. 182 с.

ISBN

Навчально-методичний посібник побудовано відповідно до стандартів кредитно-трансферної накопичувальної системи організації освітнього процесу. Посібник містить навчально-методичні матеріали з навчальної дисципліни «Історія української державності та культури».

Посібник складається з тематичного змісту лекційних та практичних занять, завдань для самостійної роботи, підсумкових тестів, методичних рекомендацій до написання рефератів та створення мультимедійних презентацій, термінологічного словника, хронологічної таблиці, бібліографії. Додатки посібника містять картографічний матеріал та широкий довідковий матеріал.

Навчально-методичний посібник передбачений для здобувачів закладів вищої та фахової перед вищої освіти.

Мирун В.В., Луцюк К.В.

Історія української державності та культури. Частина I: навчально-наочний посібник для здобувачів закладів фахової передвищої та вищої освіти. Миколаїв: МНУ імені В.О. Сухомлинського, 2024. 193 с.

МИКОЛАЇВСЬКИЙ НАЦІОНАЛЬНИЙ УНІВЕРСИТЕТ
імені В. О. СУХОМЛИНСЬКОГО
Відокремлений структурний підрозділ
«Фаховий коледж Миколаївського національного університету імені
В.О. Сухомлинського»

Владислав Мирун, Карина Луцюк

ІСТОРІЯ УКРАЇНСЬКОЇ ДЕРЖАВНОСТІ ТА КУЛЬТУРИ

Навчально-наочний посібник для здобувачів
закладів фахової передвищої та вищої освіти

Частина I



Миколаїв
2024

УДК 94:321.01+930.85(477)(075.8)-028.22
ББК: 63.3(4Укр)+71г(4Укр)я723-7
I-90

Рекомендовано до друку рішенням Вченої Ради Миколаївського національного університету імені В.О. Сухомлинського (протокол № ___ від 20.06.2024 р.).

Автори-укладачі:

Мирун В. В. – викладач II категорії Відокремленого структурного підрозділу «Фаховий коледж Миколаївського національного університету імені В.О. Сухомлинського».

Луцюк К. В. – викладач Відокремленого структурного підрозділу «Фаховий коледж Миколаївського національного університету імені В.О. Сухомлинського».

Рецензенти:

Хрищевська Л. М., кандидат історичних наук, доцент кафедри історії Миколаївського національного університету імені В.О. Сухомлинського.

Горбенко К. В., старший викладач кафедри історії Чорноморського національного університету імені Петра Могили.

Мирун В.В., Луцюк К.В.

I-90 Історія української державності та культури. Частина I: навчально-наочний посібник для здобувачів закладів фахової передвищої та вищої освіти. Миколаїв: МНУ імені В.О. Сухомлинського, 2024. 193 с.


ISBN 978-617-576-188-1

Навчально-наочний посібник побудовано відповідно до стандартів кредитно-трансферної накопичувальної системи організації освітнього процесу. Посібник містить навчально-методичні матеріали з навчальної дисципліни «Історія української державності та культури».

Структурно посібник складається з п'яти тем, що охоплюють історію та культуру України від появи перших державних утворень до початку XX ст. Навчальний матеріал поданий у формі хронологічного викладу головних подій історії та культури з паралельною демонстрацією карт відповідного періоду. Посібник ілюстрований графічним матеріалом, що повно розкриває особливості політичного, культурного, релігійного та соціально-економічного розвитку українських земель. Додатки посібника містять картографічний матеріал та широкий довідковий матеріал.

Навчально-наочний посібник передбачений для здобувачів закладів вищої та фахової перед вищою освітою.

Підготовка учасників I (міського) етапу учнівських олімпіад з історії та географії



**Майгебура Євген
посів III місце в
олімпіаді з географії**

Профорієнтаційна робота

Конкурсний відбір на базі 9-ти класів

Вступ на місця державного замовлення (бюджет) здійснюється за результатами співбесіди та розгляду мотиваційного листа.

Спеціальності	Вступні випробування
D2 Фінанси, банківська справа, страхування та фондовий ринок	Співбесіда з Української мови та Математики + мотиваційний лист
D6 Секретарська та офісна справа (Юридичне діловодство)	Співбесіда з Української мови та Історії України + мотиваційний лист
E3 Комп'ютерні науки	Співбесіда з Української мови та Математики + мотиваційний лист
E7 Комп'ютерна інженерія	Співбесіда з Української мови та Математики + мотиваційний лист
P10 Соціальна робота та консультування	Співбесіда з Української мови та Історії України + мотиваційний лист

08:35 | vid-tbxb-pfi

Раховий коледж
Національного
університету кораблебудування
імені адмірала Макарова

ЗАПРОШУЄ НА НАВЧАННЯ
випускників 9-х класів у
2025 РОЦІ

Приймальна комісія:
вул. Бузника 5, кабінет 207

19:03 | zge-ffvs-yzg

Оксана Кондр.

Мирон Владислав | Руслана Сантар | Roszik Kondratiuk | Оксана Кондратюк

КОНТАКТИ
+380 99 385 71 57
college.nuk@gmail.com

ТЕЛЕГРАМ КОЛЕДЖУ | САЙТ КОЛЕДЖУ

Не зволікай – зроби крок до успіху разом з нами!

Профорієнтаційна робота



Профорієнтаційна робота



Відокремлений структурний підрозділ

“Фаховий коледж Національного університету
кораблебудування імені адмірала Макарова”
запрошує випускників 9-х та 11-х класів
на навчання в 2026 році



СПЕЦІАЛЬНОСТІ

- **D2 “Фінанси, банківська справа, страхування та фондовий ринок”**
- **D6 “Секретарська та офісна справа: Право та юридичне діловодство”**
- **F3 “Комп’ютерні науки”**
- **F7 “Комп’ютерна інженерія”**
- **I10 “Соціальна робота та консультивання (Психологія)”**

ПЕРЕВАГИ НАВЧАННЯ У НАС

- Одночасне здобуття **повної загальної середньої освіти** та фахової передвищої освіти за обраною спеціальністю;
- Наявність **бюджетних місць**;
- **Стипендіальне** забезпечення;
- **Демократична вартість** навчання за контрактом;
- **Можливість вступу до нашого університету на 2-ий курс** освітнього рівня “Бакалавр” з подальшим продовженням навчання на рівнях “Магістр” та “Доктор філософії”.

ПОДАЧА ЗАЯВ

Заяви на вступ подаються в дистанційному режимі через **електронний кабінет вступника** на сайті vstup.edbo.gov.ua

ТЕРМІНИ ПОДАЧІ ЗАЯВ

Заяви на навчання приймаються протягом **ЛИПНЯ 2026 року**

ВСТУП БЕЗ НМТ У 2026

ДОКУМЕНТИ ДЛЯ ЗАРАХУВАННЯ

- Документ що посвідчує особу (паспорт/свідоцтво про народження);
- Документ державного зразка про раніше здобуту освіту на основі якого здійснюється вступ і додаток до нього (свідоцтво за 9 класів або 11 класів та додаток до нього);
- Документи, які посвідчують право на участь у конкурсі за спеціальними умовами вступу (пільги);
- Довідку про реєстрацію місця проживання;
- Довідку про наявність індивідуального податкового номера;
- 4 кольорові фотокартки розміром 3*4 см;
- Папку швидкозшивач та 6 файлів.

ВСТУПНІ ВИПРОБУВАННЯ

Індивідуальна усна співбесіда
+
Мотиваційний лист

Мотиваційний лист подається разом з електронною заявою через кабінет вступника.

КОНТАКТИ

Телефони: +380993857157

E-mail: college.nuk@gmail.com

Сайт: <http://college.mdu.edu.ua/>



ТЕЛЕГРАМ
КОЛЕДЖУ



САЙТ
КОЛЕДЖУ

Робота в приймальній комісії на посаді відповідального секретаря

Рік	Кількість вступників
2020 рік	59 студентів
2021 рік	54 студенти
2022 рік	52 студенти
2023 рік	86 студентів
2024 рік	176 (88) студентів

Робота з сайтом



ФАХОВИЙ КОЛЕДЖ НАЦІОНАЛЬНОГО
УНІВЕРСИТЕТУ КОРАБЛЕБУДУВАННЯ
ІМЕНІ АДМІРАЛА МАКАРОВА

Запрошуємо учнів 9-х класів на
ПІДГОТОВЧІ КУРСИ
для вступу в 2026 році

Приймальна комісія:
вул.Морехідна 2 а, кабінет 215

12 **ЛЮТ** Розпочато набір на підготовчі курси – Вступ 2026!

Фаховий коледж Національного університету кораблебудування імені адмірала Макарова оголошує набір слухачів на 3-місячні підготовчі курси для майбутніх вступників 2026 року. **Кому буде корисно?** Ученим 9-х класів, які планують вступ до коледжу та прагнуть: [Навчальні дисципліни:](#) [Чому варто](#) [Детальніше](#)

Ми – у соцмережах!

Наш Facebook



Наша сторінка в Instagram:



Ми в Telegram



Мова викладання – українська

Конституція України

Закон про забезпечення функціонування української мови як державної



Головна > Про нас

Про нас

- Адміністрація коледжу
- Циклові комісії
- Установчі документи
- Положення
- Кадровий склад, Військовий облік, Вакантні посади
- Матеріально-технічна база
- Звіт директора
- Фінансово-економічна діяльність
- Умови доступності закладу освіти для навчання осіб з особливими освітніми потребами

Ми – у соцмережах!

Наш Facebook



Наша сторінка в Instagram:



Ми в Telegram



Мова викладання – українська

Конституція України

Закон про забезпечення функціонування української мови як державної

Виступ на засіданні історико-краєзнавчого товариства «Золота лодія»



Публічна лекція в Краєзнавчому музеї «Київська» Русь: між міфом та історією»



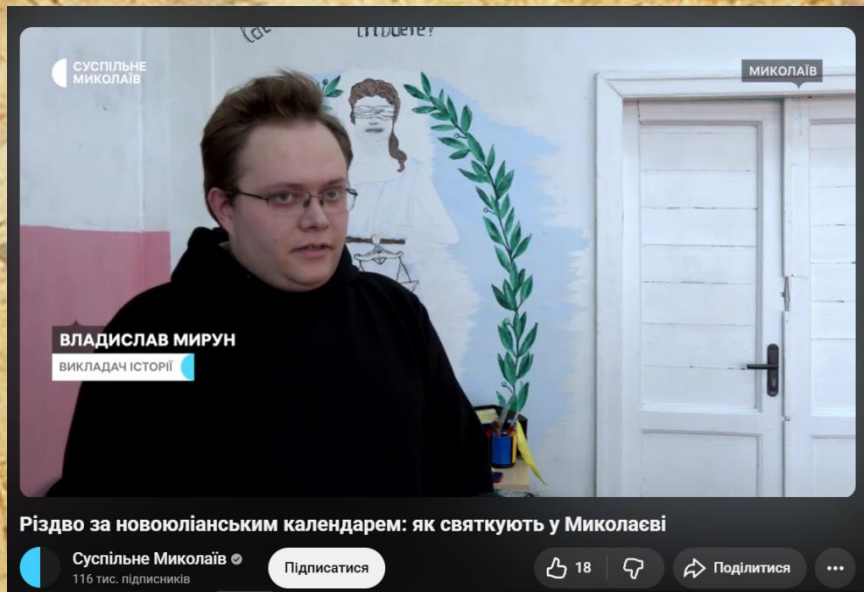
Публічна лекція в Краєзнавчому музеї «Київська» Русь: між міфом та історією»



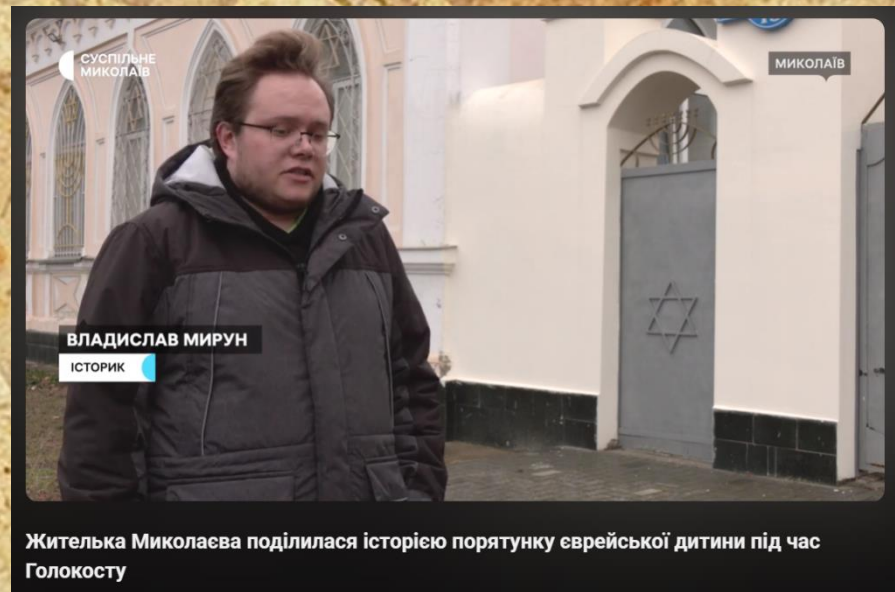
Виступ в рамках щорічної акції «Ніч музеїв» в Краєзнавчому музеї



Коментарі для відеосюжетів інтернет-видання «Суспільне Миколаїв»

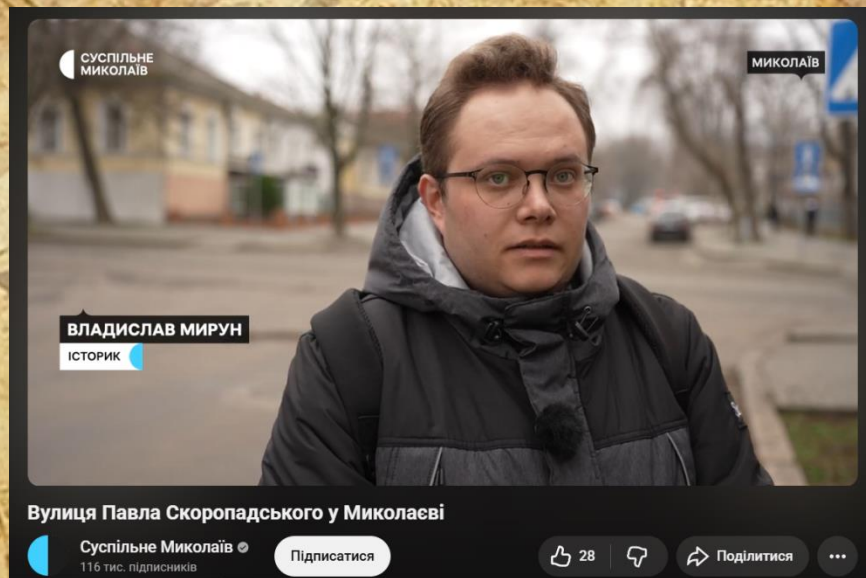


<https://www.youtube.com/watch?v=rE6NFbZIV9g>

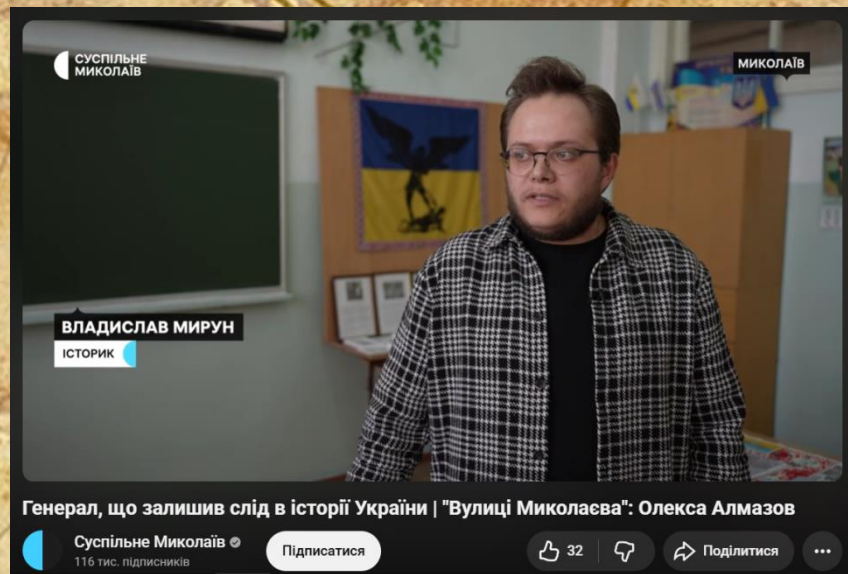


<https://www.youtube.com/watch?v=isxtDIm94xU>

Коментарі для відеосюжетів інтернет-видання «Суспільне Мовлення»



<https://www.youtube.com/watch?v=zngnulKYIKc>



<https://www.youtube.com/watch?v=r4Z0ZIX1uKs>

The background is a detailed, aged map of the world. The map is rendered in shades of brown and tan, with a grid of latitude and longitude lines. A compass rose is visible in the lower-left quadrant, and a scale with numerical markings (10, 20, 30, 40, 50, 60, 70, 80) is located in the lower-right quadrant. The overall appearance is that of an antique nautical chart or globe.

ДЯКУЮ ЗА УВАГУ !!!